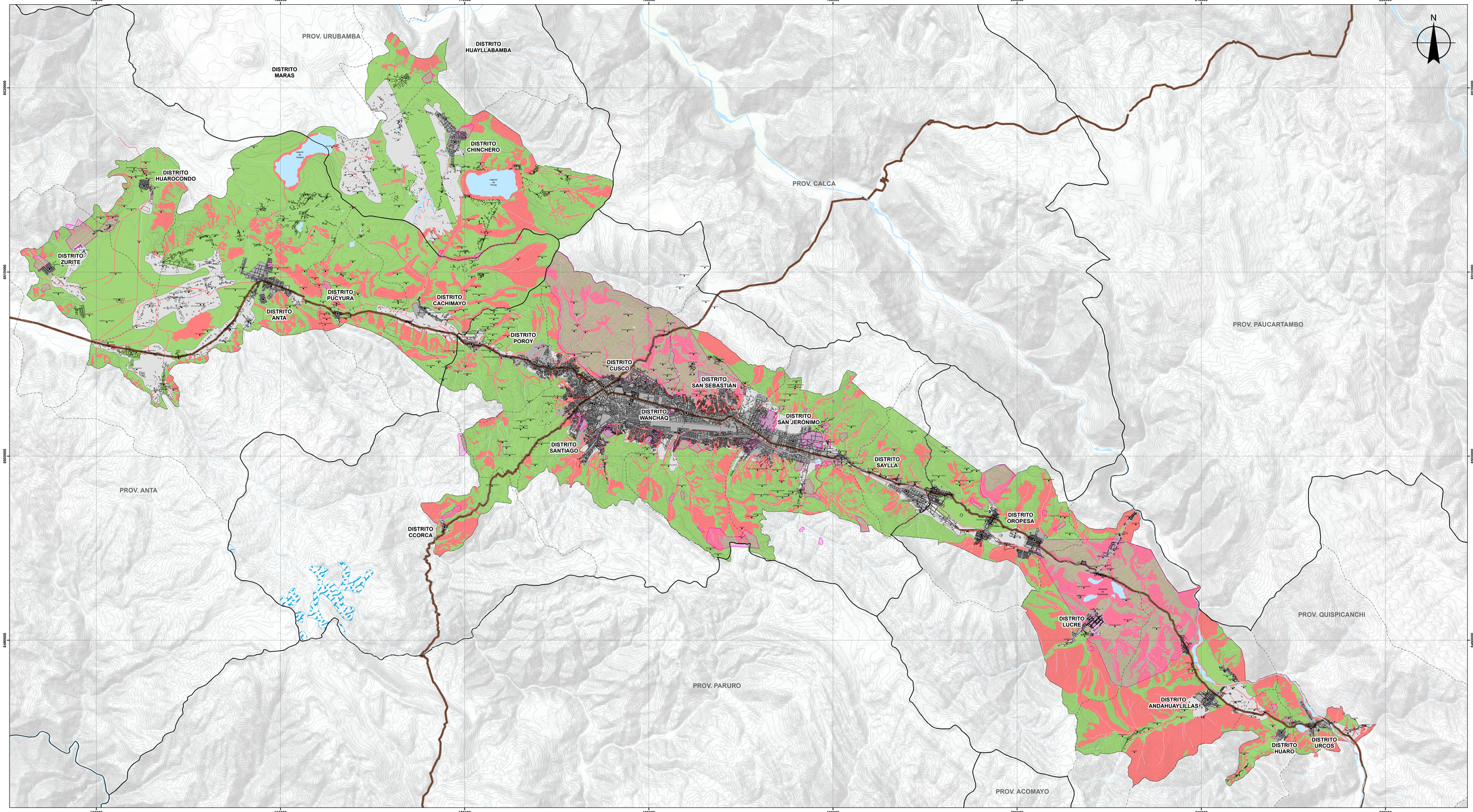

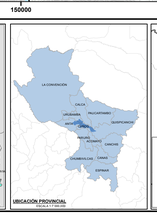

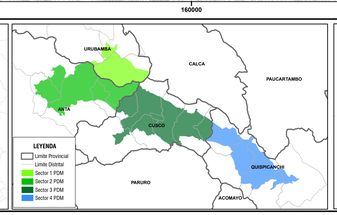

LEYENDA

- Capital de distrito
- Límites referenciales distritales
- Curvas de nivel
- Hidrografía y/o Quebradas
- Límite provincial
- Lagunas
- Humedales
- Manzana Base
- Ámbito Metropolitano

Clasificación general del suelo

- Áreas Urbanas
- Áreas Expansión urbana

Protección Ambiental

- Protección por Valores Ambientales
- Protección por peligro muy Alto

Protección Patrimonial

- Protección de Áreas y Sitios Arqueológicos
- Protección Ruta del Qapaq Ñan

ESCALA GRAFICA

0 1,25 2,5 5 Km

SISTEMA DE COORDENADAS:
WGS 1984 UTM Zone 19S
Projection: Transverse Mercator
Datum: WGS 1984
False Easting: 500.000,0000
False Northing: 10.000.000,0000
Central Meridian: -69,0000
Scale Factor: 0,9996
Latitude Of Origin: 0,0000
Units: Meter

Protección de Áreas de cultivo en Cusco

Conformación del Territorio por Sectores

Sectores	Área Urbana (ha)	Área de Expansión Urbana Espontanea no Planificada(ha)	Área Rural (ha)	Área de Protección (ha)	Total (ha)
Sector I	284.24	22.53	1,823.67	3,235.60	5,268.61
Sector II	703.34	66.48	3,258.20	3,999.82	7,615.00
Sector III	1,645.00	1,588.03	8,884.25	8,011.50	21,832.03
Sector IV	776.19	231.11	3,365.13	10,723.03	14,677.93
Metrópoli	3,408.77	1,908.15	17,331.25	25,969.95	72,123.89

PDM
Plan de Desarrollo Metropolitano Cusco 2017 - 2037

SGOT
CUSCO
ciudad de todos

GOBIERNO MUNICIPAL DEL CUSCO | GERENCIA DE DESARROLLO URBANO Y RURAL | SUBGERENCIA DE ORDENAMIENTO TERRITORIAL PROVINCIAL | PROYECTO: MEJORAMIENTO DEL SERVICIO DE ORDENAMIENTO TERRITORIAL EN LA MUNICIPALIDAD DE CUSCO

PROYECTO: MEJORAMIENTO DEL SERVICIO DE ORDENAMIENTO TERRITORIAL EN LA MUNICIPALIDAD DE CUSCO

PLAN: PLAN DE DESARROLLO METROPOLITANO CUSCO 2017-2037

MAPA: CLASIFICACIÓN GENERAL DEL SUELO

CÓDIGO DE MAPA: MD-18

FUENTE:
IGN
ZEE CUSCO
GORE CUSCO-SGAT
PDM CUSCO-SGOTP
PROVIAS
MP ANTA
MD PUCYURA
MD OROPESA
MD CHINCHERO
MD POROY

ELABORADO POR: EQUIPO TÉCNICO PDM CUSCO

LOS LIMITES TERRITORIALES EN EL PRESENTE DOCUMENTO SON REFERENCIALES (Ley 27795 Sta Disposición Transitoria)

ESCALA: 1/70 000

FECHA: ENERO 2017